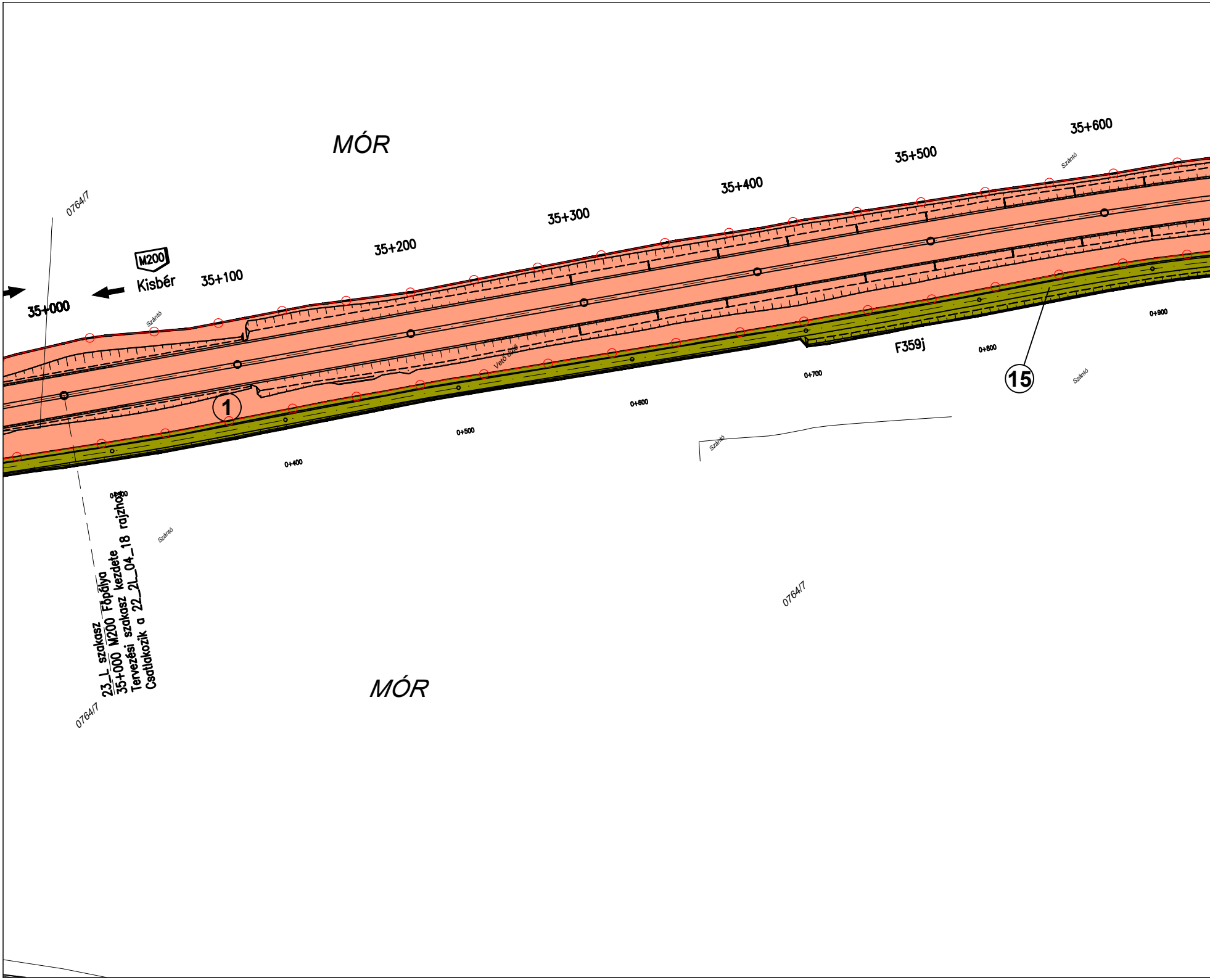
MÓR
0764/7
35+600
35+500
35+400
35+300
35+200
M200
Kisbér
35+100
35+000
Szántó
Szántó
Vető dűlő
1
15
F359j
0+400
0+500
0+600
0+700
0+800
0+900
Szántó
Szántó
0+300
Szántó
0764/7
23_L szakasz
35+000 M200 Főpálya
Tervezési szakasz kezdete
Csatlakozik a 22_2L_04_18 rajzhoz
MÓR
0764/7

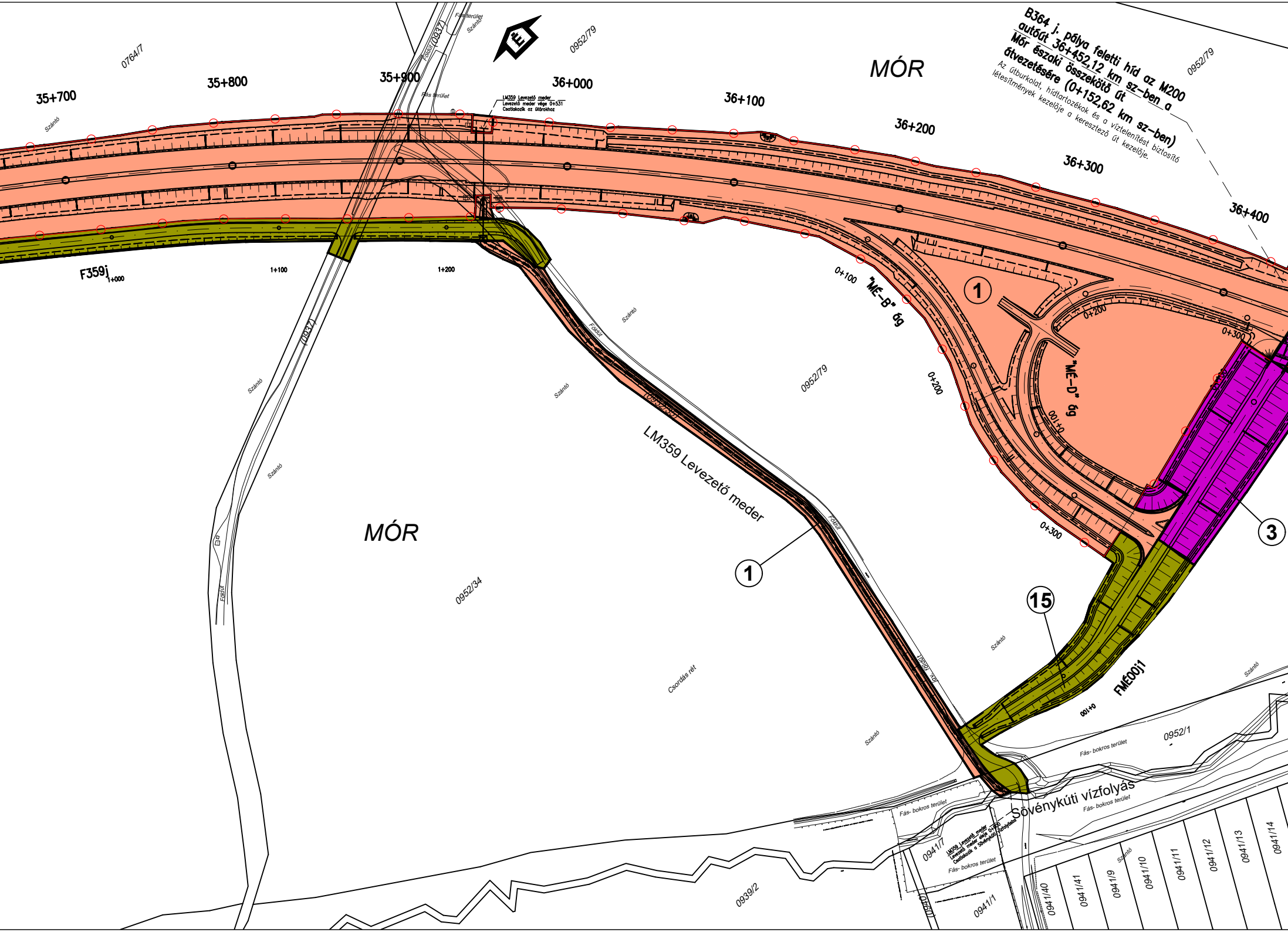
B364 j. pálya feletti híd az M200 autóút 36+452,12 km sz-ben a Mór északi összekötő út átvezetésére (0+152,62 km sz-ben)
Az útburkolat, hídtartozékok és a víztelenítést biztosító létesítmények kezelője a keresztező út kezelője.
MÓR
MÓR
0764/7
0952/79
0952/79
0952/79
0952/34
0952/1
0939/2
0941/7
0941/1
0941/40
0941/41
0941/9
0941/10
0941/11
0941/12
0941/13
0941/14
(0937)
(0937)
(0940)
Földút
Földút
Földút
Földút
Földút
Fás terület
Fás terület
Szántó
Szántó
Szántó
Szántó
Szántó
Szántó
Szántó
Szántó
Szántó
Szántó
Csordás rét
Fás- bokros terület
Fás- bokros terület
Fás- bokros terület
Fás- bokros terület
35+700
35+800
35+900
36+000
36+100
36+200
36+300
36+400
F359j
1+000
1+100
1+200
LM359 Levezető meder
Levezető meder vége 0+531
Csatlakozik az útárokhoz
LM359 Levezető meder
LM359 Levezető meder
Levezető meder eleje 0+000
Csatlakozik a Sövénykúti vízfolyásba
Sövénykúti vízfolyás
"MÉ-B" ág
0+100
0+200
0+300
"MÉ-D" ág
0+100
0+200
0+300
FMÉ00j1
0+100
1
1
3
15

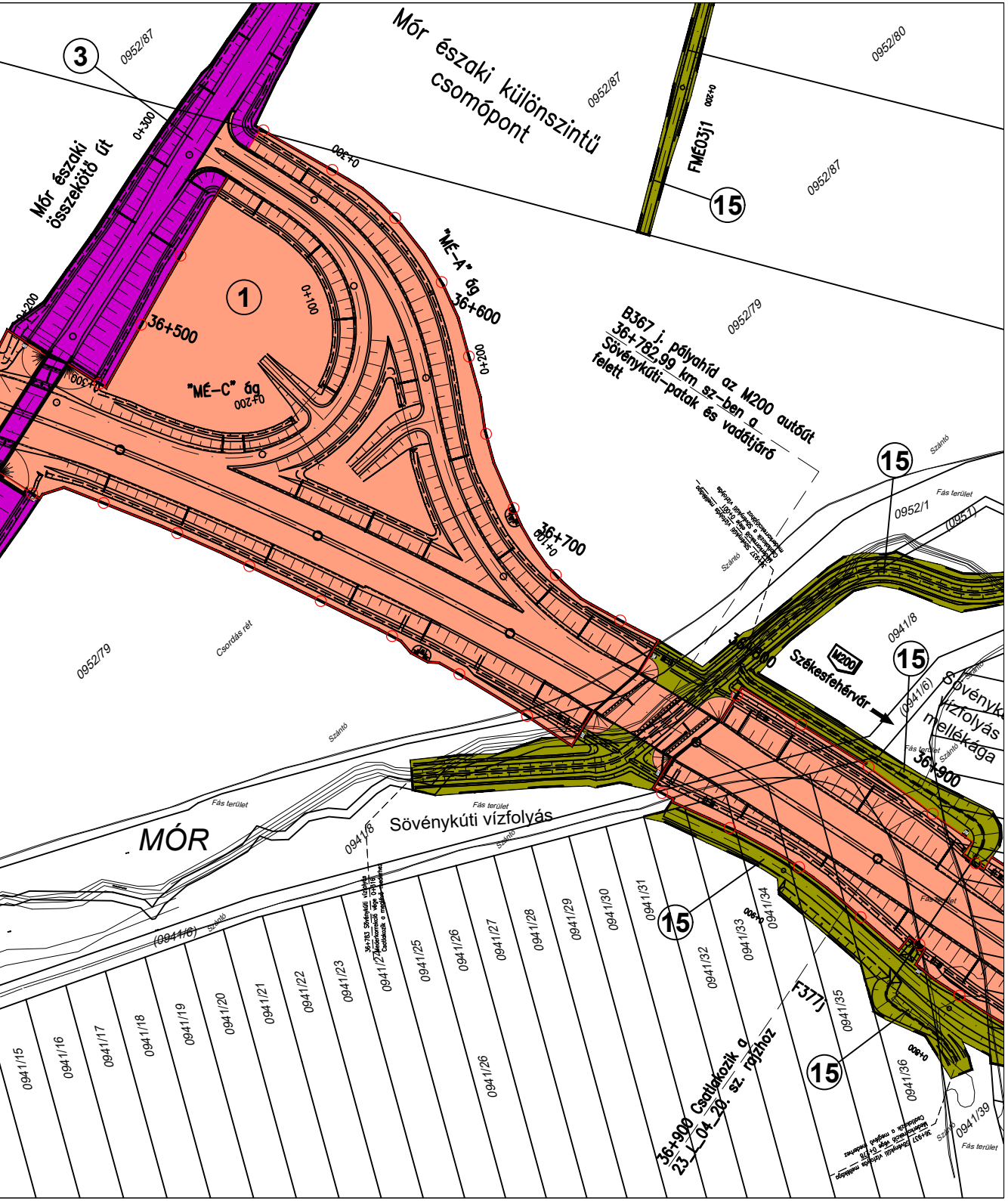
Mór északi különszintű csomópont
Mór északi összekötő út
"MÉ-A" ág
"MÉ-C" ág
B367 j. pályahíd az M200 autóút 36+782,99 km sz-ben a Sövénykúti-patak és vadátjáró felett
36+500
36+600
36+700
36+800
36+900
0+100
0+200
0+300
FMÉ03j1
M200
Székesfehérvár
Sövénykúti vízfolyás mellékága
Sövénykúti vízfolyás
MÓR
36+900 Csatlakozik a 23_K_04_20. sz. rajzhoz
F377j
Csordás rét
Szántó
Fás terület
0952/87
0952/80
0952/79
0952/1
(0951)
0941/8
0941/6
(0941/6)
0941/15
0941/16
0941/17
0941/18
0941/19
0941/20
0941/21
0941/22
0941/23
0941/25
0941/26
0941/27
0941/28
0941/29
0941/30
0941/31
0941/32
0941/33
0941/34
0941/35
0941/36
0941/39
1
3
15

Jelmagyarázat:

1	Tulajdonos: Magyar Állam	Müködtetési joggyakorló: MKIF Magyar Koncessziós Infrastruktúra Fejlesztö Zrt.	Kezelö: MKIF Magyar Koncessziós Infrastruktúra Fejlesztö Zrt.
3	Tulajdonos: Magyar Állam	Müködtetési joggyakorló: Magyar Közút NZrt. Vagyon– és létesítmény–gazdálkodási Igazgatóság Vagyongazdálkodási osztálya	Kezelö: Magyar Közút NZrt. Fejér Vármegyei Igazgatósága (Országos közúthálózat)
15	Mór Város Önkormányzata		

① MKIF Magyar Koncessziós Infrastruktúra Fejlesztő Zrt. PH.	③ Magyar Közút Nzrt. Fejér Vármegyei Igazgatósága (Országos közúthálózat) PH.
⑮ Mór Város Önkormányzata PH.	

Tárgy:

M200

M200 autóút (korábban M81) tervezése az M1 autópálya (Komárom térsége) - és M8 gyorsforgalmi út (Sárbogárd térsége) között döntéselőkészítő tanulmány (DET), KHT és engedélyezési feladata, ajánlat szerinti BIM modell felépítése

Megrendelő1:
MKIF Magyar Koncessziós Infrastruktúra Fejlesztő Zártkörűen Működő Részvénytársaság
Székhely: 2040 Budaörs, Akron utca 2.
E-mail: mkif@mkif.hu

Megrendelő2 / Fejlesztési Közreműködő:
MKIF Sextus Zártkörűen Működő Részvénytársaság
Székhely: 2040 Budaörs, Akron utca 2.
E-mail: mkif@mkif.hu

Projektszakasz azonosító: **22 - 23 - 24**

Projektkód: **024/2023**

Generáltervező:
Kontúr Csoport Kft.
Székhely: 1146 Budapest, Hungária körút 162-168.
E-mail: iroda@konturcsoport.hu

Tervszám: 2327

Ügyvezető:	Vállalkozási vezető:	Osztályvezető:	Kiemelt projektvezető:
Sejkóczki András	Mercz Gábor	Kovács Gergely	Zentay Zsolt

Szakasztervező:
UVATERV Zrt.
Székhely: 1146 Budapest, Hermina út 17.
E-mail: uvaterv@uvaterv.hu

Tervszám: 52.700

Vezérigazgató:	Általános vezérigazgató- helyettes:	Műszaki vezérigazgató- helyettes:	Projektvezető:
Romhányi Péter László	Koller András	Kangyerka Ádám	Szemenyei Tamás

Szaktervező:
UVATERV Zrt.
Székhely: 1146 Budapest, Hermina út 17.
E-mail: uvaterv@uvaterv.hu

Tervszám: 52.700

Felelős tervező:	Tervező:	Tervező:	Ellenőr:
Dürgéné Fehér Beáta (13-15101)	Jurányi Szabolcs (01-16612)	Mészáros Petra Mira	Szanati László (01-0814)

Tervezési szakasz:

M200 AUTÓÚT
22 -23 -24. vonalszakasz M1 autópálya - Székesfehérvár NY.
5+500 - 60+300 km szelvények között

Tervfázis: ENGEDÉLYEZÉSI TERV

Dátum: 2025. október 20.

Szakág: L. Tulajdonosi és kezelői lehatárolási terv

Rajzszám: **04.19**

Megnevezés: Általános helyszínrajz

Méretarány: M=1:2 000

Létesítmény:

M200 Autóút
35+000 - 36+900 km sz. között

mkif.plandoc.hu
Megrendelő jóváhagyta
2025.11.14. 15:09:34
Varga, Norbert (MKIF Primus)

Sz.:	Szakág:	Rajzszám:	Tf.:	Kiadás:
2 3	L	0 4 1 9	E	V 0 1

Elektronikus azonosító: 23_L_04.19_E_V01

Ez a terv a Tervező(k) szellemi tulajdona, melynek a védelmét jogszabály biztosítja.